






### Teckenförklaring

-  Verksamheter
-  Bostäder
-  Väg- E4 korridor
-  Järnväg- ALT 2, cirkel= stationsläge
-  Järnväg- befintlig

0 0,25 0,5 1 Km

© LÄNSSTYRELSEN  
© Lantmäteriet, Geodatasamverkan

N

